











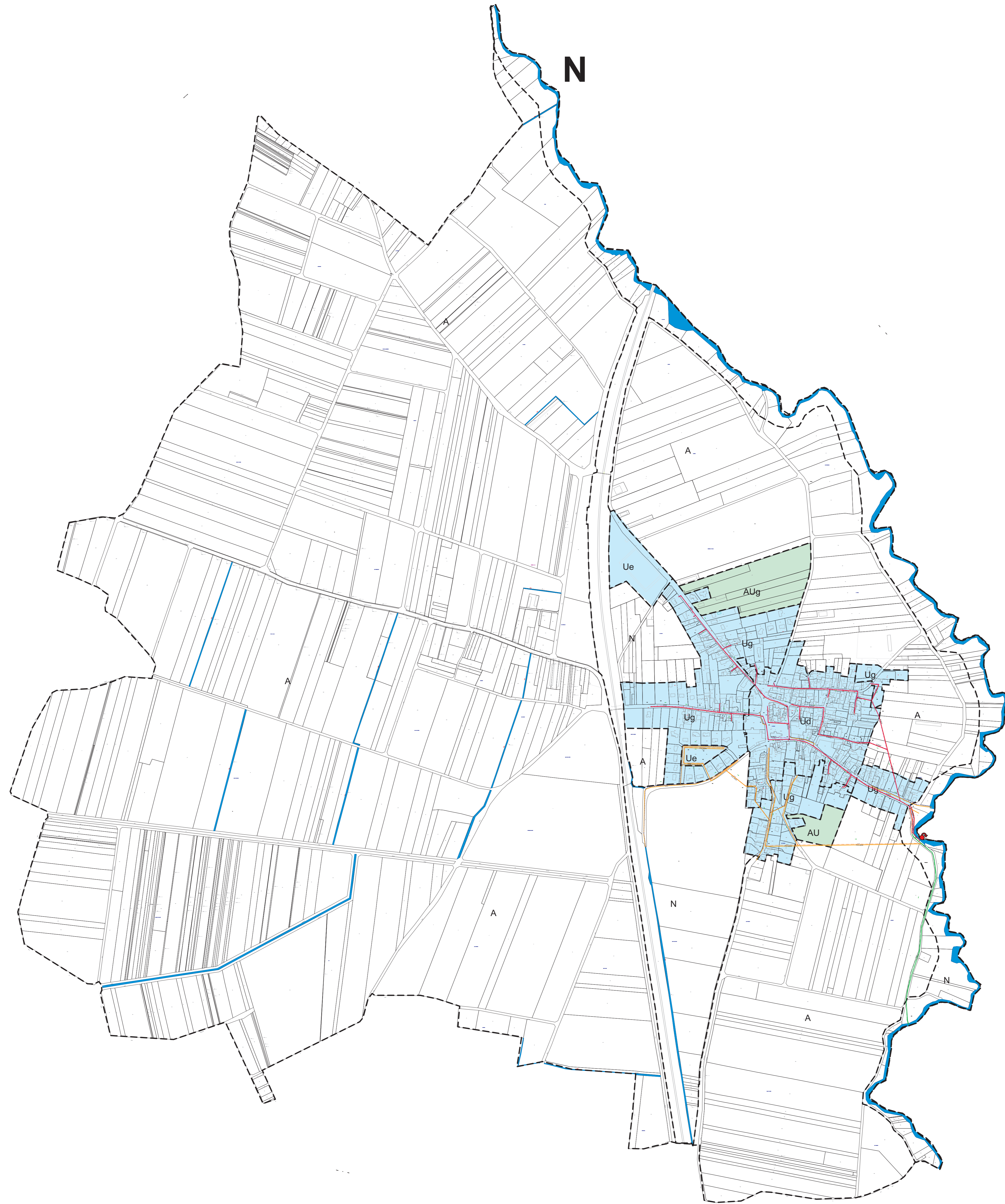


Légende :

-  Limite de zonage PLU
- NC** Intitulé de zone
- Réseau d'assainissement actuel
 -  Réseau unitaire
 -  Réseau séparatif
 -  Réseau eaux pluviales
 -  Réseau refoulement
 -  Réseau de transport du SIA Morge-Chambron
 -  Déversoir d'orage
 -  Dessableur
- Proposition de zonage d'assainissement
 -  Zones en assainissement collectif
 -  Zones en assainissement collectif futur
 -  Zones en assainissement non collectif
 -  Réseau hydrographique



DEPARTEMENT DU PUY DE DOME

MAITRE D'OUVRAGE :
SIA Morge et Chambron

MISE A JOUR DU SCHEMA DIRECTEUR
D'ASSAINISSEMENT

COMMUNE DE LA MOUTADE
ZONAGE D'ASSAINISSEMENT



Indice	Date	Modifications	Réalisé par	Vérifié par
0	16/09/2008			
1	02/10/2008			

Phase _____ ECHELLE **1/5000°**
PLAN N° _____

